

PIANO REGOLATORE GENERALE COMUNALE

Ai sensi art.17, c.7) della Legge Regionale n.56 del 05 dicembre 1977

VARIANTE PARZIALE n.12 AZZONAMENTO AREA PRODUTTIVA ESISTENTE P1.6 E AREA PRODUTTIVA DI NUOVO IMPIANTO P2.3

2015

8

SCALA 1:2000



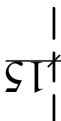
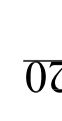
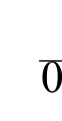



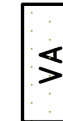

ADOZIONE

DELIBERAZIONE DEL CONSIGLIO COMUNALE N° 21 DEL 02/11/2015

APPROVAZIONE

DELIBERAZIONE DEL CONSIGLIO COMUNALE N° 34 DEL 28/12/2015

IL PROGETTISTA Arch. Graziella RAVERA
IL SINDACO Riccardo GHIGO
IL SEGRETARIO COMUNALE Dott.ssa Roberta RABINO
IL RESPONSABILE DEL PROCEDIMENTO Arch. Graziella RAVERA
Ordine degli Architetti di Cuneo n.623

-  Limite territoriale di zona omogenea
-  Edifici di particolare pregio ambientale ed architettonico
-  Fascia di rispetto stradale ai sensi del Nuovo Codice della Strada (D.Lgs. 30/04/92 n. 285 e D.Lgs. 10/09/93 n.360)
-  Fascia di rispetto stradale ai sensi del Nuovo Codice della Strada (D.Lgs. 30/04/92 n. 285 e D.Lgs. 10/09/93 n.360)
-  Fascia di rispetto stradale ai sensi del Nuovo Codice della Strada (D.Lgs. 30/04/92 n. 285 e D.Lgs. 10/09/93 n.360)
-  **P1** Aree ed impianti produttivi esistenti e confermati
-  **P2** Aree ed impianti produttivi di nuovo impianto
-  **P.C.C.** Area soggetta a Permesso di Costruire Convenzionato
- Classe II** Classe dell'idoneità all'utilizzazione urbanistica - vedi art.41 N.T.A.
- E** Area verde e di coltivazione agricola
-  **VA** Spazi attrezzati per le aree industriali
-  Viabilità in progetto

