

PIANO REGOLATORE GENERALE COMUNALE

Ai sensi del 4 comma dell'art.17, Legge Regionale n.56/77 e s.m.i.
Con adeguamento al P.A.I. e alla Legge Regionale n.28/99

3° VARIANTE STRUTTURALE AZZONAMENTO AREA RICETTIVA E TERZIARIA T1

2006




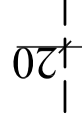

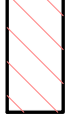

Agg. cartografico 31.10.2006

SCALA 1:2000

11

APPROVATO CON D.G.R. n.35-12226
DEL 28.09.2009

IL PROGETTISTA IL SINDACO IL SEGRETARIO COMUNALE IL RESPONSABILE DEL PROCEDIMENTO

-  Limite territoriale di zona omogenea
-  Edifici di particolare pregio ambientale ed architettonico
-  Fascia di rispetto alle Chiese
-  Fascia di rispetto stradale ai sensi del Nuovo Codice della Strada (D.Lgs. 30/04/92 n. 285 e D.Lgs. 10/09/93 n.360)
-  **T1** Area destinata ad insediamenti ricettivi e terziari di completamento
-  Spazi pubblici esistenti per aree residenziali
-  Spazi pubblici in progetto per aree residenziali

- Cn/"area normativa" Aree per attrezzature e servizi per parco, gioco, sport in insediamenti residenziali
- Dn/"area normativa" Aree per attrezzature e servizi per parcheggio in insediamenti residenziali
- Classe I Classe dell'idoneità all'utilizzazione urbanistica - vedi art.41 N.T.A.

E Area verde e di coltivazione agricola

